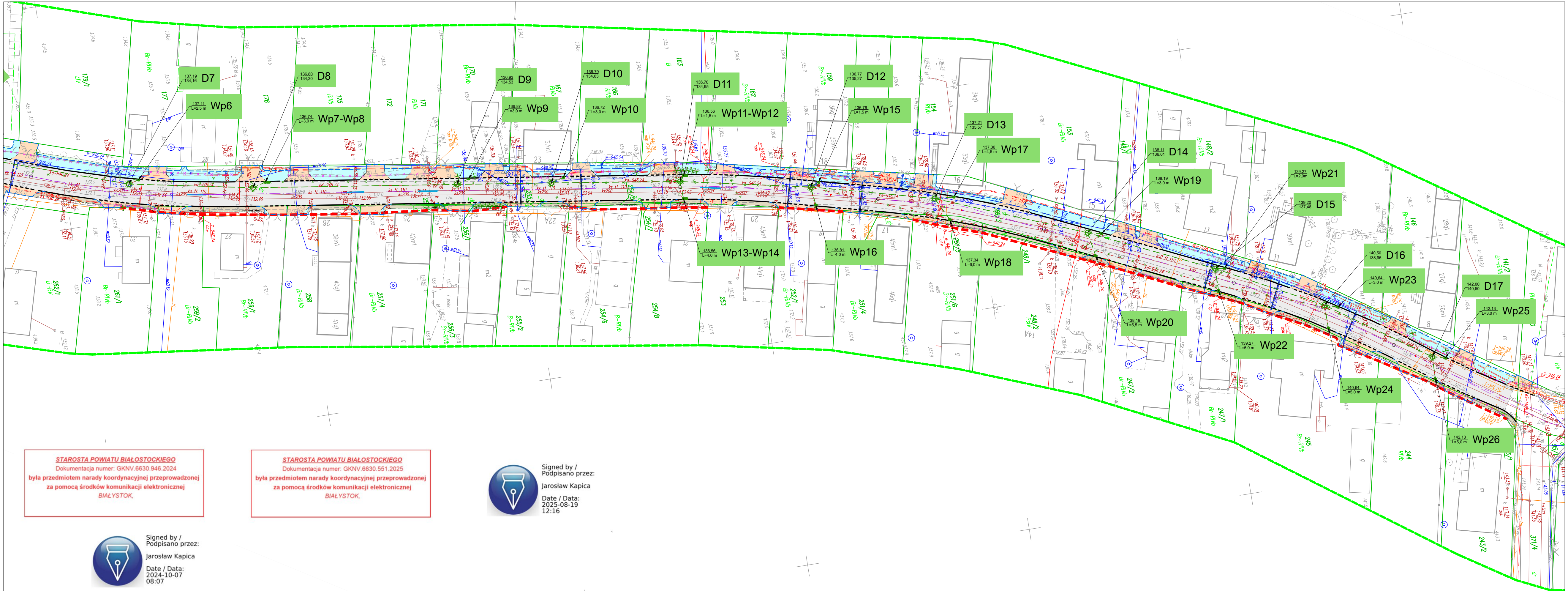


Arkusz 1



LEGENDA:

- Nawierzchnia z betonu asfaltowego - jezdnia
- Nawierzchnia z kruszywa - pobocza
- Rampy dla pieszych z płytek bet. z fakturą dla niewidomych
- Nawierzchnia z kostki betonowej 8 cm- zjazdy
- Nawierzchnia z kostki betonowej 8 cm (co trzeci rząd w śladzie kół 10 cm) - zjazdy
- Nawierzchnia z kostki betonowej 6 cm- chodniki
- Skarpy / Zieleńce
- Brukowanie skarp
- Krawężnik betonowy 20x30cm
- Krawężnik betonowy 20x22 cm - obniżony
- Obrzeże betonowe 8x30 cm
- Opornik betonowy 12x25 cm
- Krawężnik betonowy 15x30cm
- Krawędź pobocza
- Ogrodzenia do rozbiórki
- Drzewa do wycinki (liściaste i iglaste)
- Mur oporowy z pustaków (wraz z lokalizacją wypuszczenia drenażu)
- Barierka ochronna szczeblinkowa U-11a
- Kierunki spływu wód opadowych na nawierzchni
- Przepust
- Rura osłonowa
- Projektowane podziały ZRID

Projektowane sieci uzbrojenia terenu wg odr. opracowania:

- Wodociąg
- Kanalizacja sanitarna
- Kablowa sieć telekomunikacyjna
- Napowietrzna sieć telekomunikacyjna
- Napowietrzna sieć elektroenergetyczna eN
- Oprawa oświetleniowa
- Kablowa sieć elektroenergetyczna eN
- Sieć elektroenergetyczna kablowa eS

Projektowane sieci uzbrojenia terenu:

- Sieć kanalizacji deszczowej wraz z przykanalikami

Do rozbiórki:

- Sieć elektroenergetyczna
- Sieć elektroenergetyczna kablowa
- Napowietrzna sieć elektroenergetyczna
- Napowietrzna sieć elektroenergetyczna kablowa
- Sieć telekomunikacyjna
- Napowietrzna sieć telekomunikacyjna
- Sieć telekomunikacyjna
- Wodociąg
- Wodociąg (ZUD 946.24, ZUD 945.19)
- Kanalizacja deszczowa
- Kanalizacja deszczowa (ZUD 946.24, ZUD 945.19)
- Kanalizacja sanitarna
- Kanalizacja sanitarna (ZUD 946.24)

STAROSTA POWIATU BIAŁOSTOCKIEGO  
Dokumentacja numer: GKNV 6630.946.2024  
była przedmiotem narady koordynacyjnej przeprowadzonej  
za pomocą środków komunikacji elektronicznej  
BIAŁYSTOK.



STAROSTA POWIATU BIAŁOSTOCKIEGO  
Dokumentacja numer: GKNV 6630.551.2025  
była przedmiotem narady koordynacyjnej przeprowadzonej  
za pomocą środków komunikacji elektronicznej  
BIAŁYSTOK.



Signed by /  
Podpisano przez:  
Jarosław Kapica  
Date / Data:  
2025-08-19  
12:16



Signed by /  
Podpisano przez:  
Jarosław Kapica  
Date / Data:  
2024-10-07  
08:07

 <b>DROGOWIEC Jakubecki, Milewski, Sietek sp. z o.o.</b> ul. Gen. Dąbrowskiego 10, 15-129 Białystok 796 166 476; e-mail: biuro@drogowiec.pl KRS 000029969; NIP: 9662100389; REGON: 362887758		
INWESTOR:	Powiatowy Zarząd Dróg w Białymstoku Zabłocki ul. Słosa Baranowicza 37 15-522 Białystok	
NAZWA / OBIEKT:	Przebudowa z rozbudową drogi powiatowej nr 1422B w m. Wólka Ratowska (Gm. Czarna Białostocka) - aktualizacja	
STADIUM:	PROJEKT WYKONAWCZY BRANŻA SANITARNIA - KANALIZACJA DESZCZOWA	Numer rys.: 1.2
NAZWA RYS.:	PROJEKT ZAGOSPODAROWANIA TERENU - ARKUSZ 2	Skala: 1:500
ZESPÓŁ AUTORSKI:	BRANŻA / Projektant	Data: 12.2024
SANITARNIA / Projektant:	mgr inż. Izabela Kozłowska POL.01404POD013 POL.0510114	Podpis:
SANITARNIA / Sprawdzający:	mgr inż. Beata Kalinowska POL.0088POD013 POL.0510115	Podpis:
SANITARNIA / Wypisująca:	mgr inż. Marta Jędrzejka	Podpis: